

# OBEC STRETAVA, stavebný úrad,

Ulica nad Laborcom 12/14, 072 13 Stretava, okres Michalovce

reg.č. 718/2024/UR  
č.spis OcU-2024/105-OcU

Stretava 22.07.2024

## ROZHODNUTIE

Obec Stretava v zastúpení Roman Hudy, starosta obce, ako príslušný správny orgán podľa § 13 ods.5 a § 27 ods.1 zákona SNR č. 369/1990 Zb. o obecnom zriadení, v znení zmien a doplnení a príslušný stavebný úrad podľa § 33 a §117 zákona č.50/1976 Zb. o územnom plánovaní a stavebnom poriadku (stavebný zákon) v znení zmien a doplnení vydáva podľa § 39 a § 39a) a § 140 stavebného zákona, § 4 vyhlášky Ministerstva životného prostredia Slovenskej republiky č.453/2000 Z.z., ktorou sa vykonávajú niektoré ustanovenia stavebného zákona a § 46 a násl. zákona č.71/1967 Zb. o správnom konaní (správny poriadok), vo veci návrhu na vydanie územného rozhodnutia o umiestnení stavby toto

### ú z e m n é r o z h o d n u t i e o umiestnení stavby

**líniovej stavby** : „Chodník a úprava priekopy na ulici Kapušianska“,

**pre navrhovateľa** : **Obec Pavlovce nad Uhom**, Kostolné námestie 17/1, 072 14  
Pavlovce nad Uhom (IČO 00 325 589)

**na pozemku** : líniová stavba k. ú. Pavlovce nad Uhom  
parcela C-KN č. **1668/3 (E-KN 969/324, 1853, 969/737, 1802/2)**  
k. ú. Pavlovce nad Uhom

**druh a účel stavby** – inžinierska líniová stavba - chodníky (podľa § 43a, odst. 3, písm. a) stavebného zákona)

### Pre umiestnenie a projektovú prípravu stavby sa určujú tieto podmienky:

**1.** Navrhovaná stavba v rozsahu stavebných objektov bude umiestnená na pozemku parcela C-KN č. 1668/3 (E-KN 969/324, 1853, 969/737, 1802/2) k. ú. Pavlovce nad Uhom, ako je to vo výkrese č. **C 3 – Situácia celková**, v mierke 1:250, spracovanom 04/2024 overenom stavebným úradom v územnom konaní, ktorý je neoddeliteľnou súčasťou tohto rozhodnutia a spracovateľom je firma Spracovateľom projektu je Ing. Anton Pavúk, Námestie Slobody 79, 093 01 Vranov nad Topľou, zodpovedný projektant Ing. Ľubomír Hrabčák, autorizovaný stavebný inžinier reg. č. 3276\*A\*4 -21

**2.** Stavba je členená na stavebné objekty :

**SO-01a – Chodník 1**

**SO-01b – Dažďová kanalizácia 1**

**SO-02a – Chodník 2**

**SO-02b – Dažďová kanalizácia 2**

Predmetom návrhu je výstavba nového chodníka v k.ú. obce Pavlovce nad Uhom. Navrhovaný chodník (SO-01a, SO-02a) je s asfaltovým krytom a je situovaný na ulici Kapušianska. Chodník bude realizovaný v súbehu s miestnou komunikáciou, oddelený zeleným pásom. Pre chodník je navrhovaný meloriačný žľab, dažďová kanalizácia (SO-01b, SO-02b) s revíznymi šachtami, uličnými vpustami a betónovými čelami.

Dotknuté územie sa nachádza v intraviláne obce Pavlovce nad Uhom.

### **SO-01a Chodník 1**

### **SO-02a Chodník 2**

Chodník (SO-01a, SO-02a) na ulici Kapušianska bude realizovaný v súbehu s cestou II/555 oddelený zeleným pásom. Trasovanie chodníka bude prevažne nad existujúcim rigolom, do ktorého bude osadená dažďová kanalizácia (SO-01b, SO-02b) z korugovaných rúr PP DN600, s betónovými revíznymi šachtami RŠ1-8 DN1000, napojená na existujúce priepusty. Navrhovaná šírka chodníka je 1,5m.

Chodník bude lemovaný od existujúcej cesty betónovým cestným obrubníkom so skosením 1000/150/260 a od parciel (resp. oplotenia) parkovým obrubníkom 1000/50/200 uloženými do betónového lôžka. Popri chodníku budú osadené meloriačné betónové žľaby, spádované do navrhovaných uličných vpustí UV s prehnutou mrežou 500x500mm. Uličné vpuste UV budú napojené na navrhovanú dažďovú kanalizáciu (SO-01b, SO-02b). Navrhované sú tiež betónové čelá s priemerom otvoru DN600, kvôli stiahnutiu dažďových vôd z existujúcich rigolov na ulici Orgovánová a taktiež kvôli odvedeniu dažďových vôd navrhnutou kanalizáciou do existujúceho rigola a vytvoreniu násypov pri chodníku.

Chodníky sú projektované ako bezbariérové pre možnosť užívania osobami so zníženou schopnosťou pohybu a orientácie. Šírkové usporiadanie bude prispôbené možnostiam okolitého terénu a výstavby. Výškový rozdiel napojenia na existujúce konštrukcie nepresiahne 50mm zaobleným nájazdom.

### **Konštrukcia chodníka :**

- Asfaltový betón AC 11 obrus; 50/70; II	50 mm
- Postrek infiltračný PI; EK	
- Štrkodrva ŠD 4-8; Ga 85	50 mm
- Štrkodrva ŠD 0-32; Ga 85	150 mm
- pôvodná zemina	
<b>min. hrúbka</b>	<b>250mm</b>

### **KAPACITNÉ ÚDAJE A ÚČELOVÉ JEDNOTKY**

Názov	dĺžka (m)	šírka (m)	plocha chodníka (m <sup>2</sup> )	Meloriačný žľab (m)
<b>SO-01a Chodník 1</b>	63,0	1,5	94,5	60,0
<b>SO-01b Chodník 2</b>	139,0	1,5	208,5	132,0

Chodník je navrhovaný v zmysle STN 73 6110:

Pruhy pre peších 2x0,75m..... 1,50m

### **SO-01b Dažďová kanalizácia 1**

### **SO-02b Dažďová kanalizácia 2**

Odvodnenie chodníka (SO-01a, SO-02a) je riešené základným 2,00%-ným pričným sklonom do priľahlých meloriačných betónových žľabov 30/63/16 (300x630x160mm). Tieto žľaby budú spádované do navrhovaných uličných vpusti /UV/ s prehnutou mrežou KASI KM15P 500x500mm. Uličné vpuste sú navrhované betónové s kalovým košom a dnom s výtokom PVC DN200.

Vpuste /UV/ budú napojené na navrhovanú dažďovú kanalizáciu (SO-01b, SO-02b) z korugovaných rúr PP DN600, ktorá je vedená v pôvodnom rigole a bude napojená na existujúce priepusty mostov. Na trase kanalizácie budú osadené betónové revízne šachty RŠ1- 8 DN 1000 so sútokovými a zalomenými priebežnými dnami. Kvôli hĺbke založenia budú použité šachty s betónovým kónusom a bez kónusu. Navrhovaná kanalizácia bude osadená do pieskového lôžka hr. 150mm a zasypaná zhutneným násypom.

Dažďové vody budú odvádzané do existujúceho systému dažďového odvodnenia v rámci obce (otvorené/kryté rigoly). Navrhovaná dažďová kanalizácia (SO-01b, SO-02b) PP DN600 nahrádza pôvodný rigol a bude odvádzat' aj dažďové vody z polprofilu priľahlej cestnej komunikácie (obojustranné spádovanie cesty) v celej dĺžke úpravy a z priľahlého zeleného pásu. Prečistenie odpadových vôd bude realizované prostredníctvom kalových dien vpustov, ktoré budú v pravidelných intervaloch čistené.

### **KAPACITNÉ ÚDAJE A ÚČELOVÉ JEDNOTKY**

Názov	dĺžka (m)	materiál potrubia	Revízne šachty DN1000 (ks)	Uličná vpusť 500x500mm (ks)	Betónové čelo DN600 (ks)
<b>SO-01b</b>					
<b>Dažďová kanalizácia 1</b>	71,5	PP DN600	4	2	2
<b>SO-02b</b>					
<b>Dažďová kanalizácia 2</b>	134,0	PP DN600	4	4	1

**3.** Projektová dokumentácia stavby k stavebnému konaniu bude obsahovať náležitosti uvedené v § 9 vyhlášky č. 453/2000 Z.z., ktorou sa vykonávajú niektoré ustanovenia stavebného zákona.

**4.** Zájmová lokalita sa nachádza v území s prvým stupňom ochrany podľa zákona 543/2002 Z.z. o ochrane prírody a krajiny a zároveň nie je súčasťou území Natura 2000. Investor je povinný plniť pri vykonávaní činností ustanovenia zákona 543/2002 Z.z. o ochrane prírody a krajiny.

**5.** Investor je povinný v zmysle § 40 pamiatkového zákona a § 127 zákona 50/1976 Zb. v znení neskorších predpisov oznámiť každý archeologický nález Krajskému pamiatkovému úradu Košice a urobiť nevyhnutné opatrenia, aby sa nález nepoškodil a nezničil.

**6.** Investor je povinný zabezpečiť presné vytýčenie podzemných vedení a zariadení verejných rozvodných sietí a premietnutím do projektu stavby a ich ochranu. Od existujúcich verejných rozvodných sietí, zariadení zachovať požadované odstupové vzdialenosti – ochranné pásma v zmysle planých predpisov.

7. V projektovej dokumentácii pre stavebné povolenie rešpektovať a zohľadniť všetky pripomienky účastníkov konania a záväzné stanoviska dotknutých orgánov a splnenie ich podmienok i keď sa netýkajú priamo umiestnenia stavby, ale jej technického riešenia realizácie. Pre spracovanie projektovej dokumentácie pre stavebné povolenie sa stanovujú tieto podmienky, ktoré vychádzajú z pripomienok a záväzných stanovísk účastníkov konania a dotknutých orgánov :

• **Slovak Telekom, a.s., Bajkalská 28, 817 62 Bratislava – č. 6612416258** zo dňa 07.06.2024 – vyjadrenie - Dôjde do styku so sieťami elektronických komunikácií (ďalej len SEK) spoločnosti Slovak Telekom, a.s. a/alebo DIGI SLOVAKIA, s.r.o.

Slovak Telekom a.s. a DIGI SLOVAKIA, s.r.o. požadujú zahrnúť do podmienok určených stavebným úradom pre vydanie rozhodnutia o umiestnení stavby alebo stavebného povolenia Všeobecné podmienky ochrany SEK, ktoré sú neoddeliteľnou súčasťou tohto stanoviska. Zároveň je stavebník povinný rešpektovať nasledovné:

1. *Existujúce zariadenia sú chránené ochranným pásmom (§23 zákona č. 452/2021 Z. z.) a zároveň je potrebné dodržať ustanovenie §108 zákona č. 452/2021 Z. z. o ochrane proti rušeniu.*

2. *Vyjadrenie stráca platnosť uplynutím doby platnosti uvedenej vyššie vo vyjadrení, v prípade zmeny vyznačeného polygónu, dôvodu žiadosti, účelu žiadosti, v prípade ak uvedené parcelné číslo v žiadosti nezodpovedá vyznačenému polygónu alebo ak si stavebník nespĺní povinnosť podľa bodu 3.*

3. *Stavebník alebo ním poverená osoba je povinná v prípade ak zistil, že jeho zámer, pre ktorý podal uvedenú žiadosť je v kolízii so SEK Slovak Telekom, a.s. a/alebo DIGI SLOVAKIA, s.r.o. alebo zasahuje do ochranného pásma týchto sietí (najneskôr pred spracovaním projektovej dokumentácie stavby), vyzvať spoločnosť Slovak Telekom, a.s. na stanovenie konkrétnych podmienok ochrany alebo preloženia SEK prostredníctvom zamestnanca spoločnosti povereného správou sietí:*

*Ing. Ladislav Mikloš, ladislav.miklos@telekom.sk, +421 56 6442130, +421 903910179*

4. *V zmysle § 21 ods. 12 zákona č. 452/2021 Z. z. o elektronických komunikáciách sa do projektu stavby musí zakresliť priebeh všetkých zariadení v mieste stavby. Za splnenie tejto povinnosti zodpovedá projektant.*

5. *Zároveň upozorňujeme stavebníka, že v zmysle §24 zákona č. 452/2021 Z.z. je potrebné uzavrieť dohodu o podmienkach prekládky telekomunikačných vedení s vlastníkom dotknutých SEK. Bez uzavretia dohody nie je možné preložiť zrealizovať prekládku SEK.*

6. *Upozorňujeme žiadateľa, že v textovej časti vykonávacieho projektu musí figurovať podmienka spoločnosti Slovak Telekom, a.s. a DIGI SLOVAKIA, s.r.o. o zákaze zriaďovania skládok materiálu a zriaďovania stavebných dvorov počas výstavby na existujúcich podzemných kábloch a projektovaných trasách prekládok podzemných telekomunikačných vedení a zaradení.*

7. *V prípade ak na Vami definovanom území v žiadosti o vyjadrenie sa nachádza nadzemná telekomunikačná sieť, ktorá je vo vlastníctve Slovak Telekom, a.s. a/alebo DIGI SLOVAKIA, s.r.o., je potrebné zo strany žiadateľa zabezpečiť nadzemnú sieť proti poškodeniu alebo narušeniu ochranného pásma.*

8. *Nedodržanie vyššie uvedených podmienok ochrany zariadení je porušením povinností podľa §23 zákona č. 452/2021 Z. z. o elektronických komunikáciách v platnom znení.*

9. *V prípade, že žiadateľ bude so zemnými prácami alebo činnosťou z akýchkoľvek*

dôvodov pokračovať po tom, ako vydané vyjadrenie stratí platnosť, je povinný zastaviť zemné práce a požiadať o nové vyjadrenie.

Pred realizáciou výkopových prác je stavebník povinný požiadať o vytýčenie polohy SEK spoločností Slovak Telekom, a.s. a DIGI SLOVAKIA, s.r.o. na povrchu terénu. Vzhľadom k tomu, že na Vašom záujmovom území sa môžu nachádzať zariadenia iných prevádzkovateľov, ako sú napr. rádiové zariadenia, rádiové trasy, televízne káblové rozvody, týmto upozorňujeme žiadateľa na povinnosť vyžiadať si obdobné vyjadrenie od prevádzkovateľov týchto zariadení.

10. Vytýčenie polohy SEK spoločností Slovak Telekom a.s. a DIGI SLOVAKIA, s.r.o. na povrchu terénu vykoná Slovak Telekom, a.s. základe objednávky zadanej cez internetovú aplikáciu na stránke: <https://www.telekom.sk/vyjadrenia> Vytýčenie bude zrealizované do troch týždňov od podania objednávky.

11. Stavebník alebo ním poverená osoba je povinná bez ohľadu na vyššie uvedené body dodržať pri svojej činnosti aj Všeobecné podmienky ochrany SEK, ktoré tvoria prílohu tohto vyjadrenia.

12. Žiadateľ môže vyjadrenie použiť iba pre účel, pre ktorý mu bolo vystavené. Okrem použitia pre účel konaní podľa stavebného zákona a následnej realizácie výstavby, žiadateľ nie je oprávnený poskytnuté informácie a dáta ďalej rozširovať, prenajímať alebo využívať bez súhlasu spoločnosti Slovak Telekom, a.s.

13. Žiadateľa zároveň upozorňujeme, že v prípade ak plánuje napojiť nehnuteľnosť na verejnú elektronickú komunikačnú sieť úložným vedením, je potrebné do projektu pre územné rozhodnutie doplniť aj telekomunikačnú prípojku.

14. Poskytovateľ negarantuje geodetickú presnosť poskytnutých dát. Poskytnutie dát v elektronickej forme nezabavuje žiadateľa povinnosti požiadať o vytýčenie.

#### **Všeobecné podmienky ochrany SEK**

1. V prípade, že zámer stavebníka, pre ktorý podal uvedenú žiadosť, je v kolízii so SEK Slovak Telekom, a.s. a/alebo DIGI SLOVAKIA, s.r.o. alebo zasahuje do ochranného pásma týchto sietí, je stavebník po konzultácii so zamestnancom Slovak Telekom, a.s. povinný zabezpečiť:

- Ochranu alebo preloženie sietí v zmysle konkrétnych podmienok určených zamestnancom Slovak Telekom, a.s.
- Vypracovanie projektovej dokumentácie v prípade potreby premiestnenia telekomunikačného vedenia
- Odsúhlasenie projektovej dokumentácie v prípade potreby premiestnenia telekomunikačného vedenia

V lokalite predmetu Vašej žiadosti je oprávnený vykonávať práce súvisiace s preložením sietí (alebo vybudovaním telekomunikačnej prípojky) iba zmluvný partner: SPOJSTAV, spol. s r.o., spojstav@spojstavke.sk, 055/7292632, 053/4411177

**UPOZORNENIE:** V káblovej ryhe sa môže nachádzať viac zariadení (káble, potrubia) s rôznou funkčnosťou.

2. Pri akýchkoľvek prácach, ktorými môžu byť ohrozené alebo poškodené zariadenia, je žiadateľ povinný vykonať všetky objektívne účinné ochranné opatrenia tým, že zabezpečí:

- Pred začatím zemných prác vytýčenie a vyznačenie polohy zariadení priamo na povrchu terénu,
- Preukázateľné oboznámenie zamestnancov, ktorí budú vykonávať zemné práce, s vytýčenou a vyznačenou polohou tohto zariadenia a tiež s podmienkami, ktoré boli na jeho ochranu stanovené

- Upozornenie zamestnancov vykonávajúcich zemné práce na možnú polohovú odchýlku  $\pm 30$  cm skutočného uloženia vedenia alebo zariadenia od vyznačenej polohy na povrchu terénu
- Upozornenie zamestnancov, aby pri prácach v miestach výskytu vedení a zariadení pracovali s najväčšou opatrnosťou a bezpodmienečne nepoužívali nevhodné náradie (napr. hĺbiace stroje)
- Aby boli odkryté zariadenia riadne zabezpečené proti akémukoľvek ohrozeniu, krádeži a poškodeniu vo vzdialenosti 1,5 m na každú stranu od vyznačenej polohy zariadenia
- Zhutnenie zeminy pod káblami pred jeho zakrytím (zasypaním)
- Bezodkladné oznámenie každého poškodenia zariadenia na telefónne číslo 12129
- Overenie výškového uloženia zariadenia ručnými sondami (z dôvodu, že spoločnosť Slovak Telekom, a.s. a DIGI SLOVAKIA, s.r.o. nezodpovedajú za zmeny priestorového uloženia zariadenia vykonané bez ich vedomia)

**UPOZORNENIE:** V prípade, že počas výstavby je potrebné zvýšiť, alebo znížiť krytie tel. káblov je toto možné vykonať len so súhlasom povereného zamestnanca ST.

3. V prípade požiadavky napojenia lokality, resp. objektu, na VSST (verejná sieť ST) je potrebné si podať žiadosť o určenie bodu napojenia, ([www.telekom.sk](http://www.telekom.sk)).

4. Žiadame dodržať platné predpisy podľa STN 73 6005 pre priestorovú úpravu vedení v plnom rozsahu.

• **Krajský pamiatkový úrad Košice**, Hlavná 25, 040 01 Košice – č. Z-PUSR-046028/2024/PS,SB zo dňa 25.06.2024 – záväzné stanovisko - ktorým pre ochranu archeologických nálezov, nálezísk a pamiatkového fondu určuje tieto podmienky:

– Nemá námietky k umiestneniu stavby.

– Ak počas realizácie zemných prác bude odkrytý archeologický nález, je stavebník povinný postupovať v zmysle § 127 stavebného zákona, nález ihneď ohlásiť a urobiť nevyhnutné opatrenia na jeho ochranu, pokiaľ o ňom nerozhodne stavebný úrad po dohode s orgánom štátnej správy na ochranu pamiatkového fondu alebo Archeologickým ústavom SAV.

• **SPP - distribúcia, Mlynské nivy 44/b, 825 11 Bratislava** – č. TD/NS/0377/2024/Lö zo dňa 21.05.2024 – vyjadrenie - SPP-D, ako prevádzkovateľ distribučnej siete, podľa ustanovení zákona č. 251/2012 Z.z. o energetike a o zmene a doplnení niektorých zákonov v znení neskorších predpisov (ďalej len „Zákon o energetike“): s vydaním územného rozhodnutia a stavebného povolenia na vyššie uvedenú stavbu (bez jej plynofikácie) za dodržania nasledujúcich podmienok:

**VŠEOBECNÉ PODMIENKY:**

- Pred realizáciou zemných prác a/alebo pred začatím vykonávania iných činností je stavebník povinný požiadať SPP-D o vytýčenie existujúcich plynárenských zariadení prostredníctvom online formuláru zverejneného na webovom sídle SPP-D [www.spp-distribucia.sk](http://www.spp-distribucia.sk) (časť E-služby),

- v záujme predchádzania poškodeniam plynárenských zariadení, ohrozeniu ich prevádzky a/alebo prevádzky distribučnej siete, SPP-D vykonáva vytyčovanie plynárenských zariadení do rozsahu 100 m bezplatne,

- stavebník je povinný oznámiť začatie prác v ochrannom pásme plynárenských zariadení prostredníctvom online formuláru zverejneného na webovom sídle SPP-D [www.spp-distribucia.sk](http://www.spp-distribucia.sk) (časť E-služby) najneskôr 3 pracovné dni pred zahájením plánovaných prác. V prípade neoznámenia začatia prác upozorňujeme, že SPP-D môže podať podnet na Slovenskú obchodnú inšpekciu (SOI), ktorá je oprávnená za

porušenie povinnosti V ochrannom a/alebo bezpečnostnom pásme plynárenského zariadenia uložiť podľa ustanovení Zákona o energetike pokutu vo výške 300,- € až 150 000,- €,

- stavebník je povinný zabezpečiť prístupnosť plynárenských zariadení počas realizácie stavby z dôvodu potreby prevádzkovania plynárenských zariadení, najmä výkonu kontroly prevádzky, údržby a výkonu odborných prehliadok a odborných skúšok opráv, rekonštrukcie (obnovy) plynárenských zariadení,

- stavebník je povinný umožniť zástupcovi SPP-D vstup na stavenisko a výkon kontroly realizácie činností v ochrannom pásme plynárenských zariadení,

- stavebník je povinný realizovať zemné práce vo vzdialenosti menšej ako 1,00 m na každú stranu od obrysu nízkotlakého (ďalej ako „NTL“) plynovodu a stredotlakého (ďalej ako „STL“) plynovodu a vo vzdialenosti menšej ako 1,50 m od obrysu vysokotlakého (ďalej ako „VTL“) plynovodu, až po predchádzajúcom vytýčení týchto plynárenských zariadení, a to výhradne ručne, bez použitia strojových mechanizmov, so zvýšenou opatrnosťou, za dodržania STN 73 3050, a to pokiaľ sa jedná o výkopové, ako aj bezvýkopové technológie,

- pred realizáciou akýchkoľvek prác vo vzdialenosti menšej ako 1,00 m na každú stranu od obrysu NTL plynovodu a STL plynovodu a vo vzdialenosti menšej ako 1,50 m od obrysu VTL plynovodu, iným spôsobom ako ručne, je stavebník povinný v mieste križovania s plynárenským zariadením (a ak ku križovaniu nedochádza, v mieste priblíženia k plynárenskému zariadeniu) obnažiť plynárenské zariadenie ručne kopanou kontrolnou sondou pre overenie priestorového uloženia plynárenského zariadenia a taktiež overenie priebehu trasy víťacieho (resp. pretláčacieho) zariadenia, pričom technické parametre uvedenej sondy sú neoddeliteľnou prílohou tohto stanoviska,

- v prípade, ak zemné práce vo vzdialenosti menšej ako 1,00 m na každú stranu od obrysu NTL plynovodu a STL plynovodu nie je možné realizovať výhradne ručne alebo bezvýkopovou metódou s ručne kopanými kontrolnými sondami, stavebník je povinný predložiť SPP-D realizačnú projektovú dokumentáciu a vopred požiadať o stanovenie podmienok na vykonávanie takýchto prác,

- vykonávanie zemných prác bezvýkopovou metódou bez ručne kopaných kontrolných sond vo vzdialenosti menšej ako 1,50 m od obrysu VTL plynovodu je zakázané,

- ak pri zemných prácach dôjde k odkrytiu plynárenského zariadenia, stavebník je povinný kontaktovať pred zasypaním výkopu zástupcu SPP-D (p. ONTKOC Rastislav, email: rastislav.ontkoc(dspp-distribucia.sk) na vykonanie kontroly stavu obnaženého plynárenského zariadenia, podsypu a obsypu plynovodu a uloženia výstražnej fólie: výsledok kontroly bude zaznamenaný do stavebného denníka,

- prístup k akýmkoľvek technologickým zariadeniam SPP-D nie je povolený a manipulácia s nimi je prísne zakázaná, pokiaľ sa na tieto práce nevzťahuje vydané povolenie SPP-D,

- stavebník je povinný zabezpečiť odkryté plynovody, káble, ostatné inžinierske siete počas celej doby ich odkrytia proti poškodeniu,

- stavebník nesmie bez súhlasu SPP-D nad trasou plynovodu realizovať také terénne úpravy, ktoré by zmenili jeho doterajšie krytie a hĺbku uloženia, v prípade zmeny úrovne terénu požadujeme všetky zariadenia a poklopy plynárenských zariadení osadiť do novej úrovne terénu,

- každé poškodenie zariadenia SPP-D, vrátane poškodenia izolácie potrubia, musí

byť ihneď ohlásené SPP-D na tel. č. 0850 111 727, nedodržanie tejto povinnosti môže viesť k vážnemu ohrozeniu života, zdravia a majetku verejnosti,

- upozorňujeme, že SPP-D môže pri všetkých prípadoch poškodenia plynárenských zariadení podať podnet na Slovenskú obchodnú inšpekciu (SOI), ktorá je oprávnená za porušenie povinnosti v ochrannom a/alebo bezpečnostnom pásme plynárenského zariadenia uložiť podľa ustanovení Zákona o energetike pokutu vo výške 300,- € až 150 000,- €, poškodením plynárenského zariadenia môže dôjsť aj k spáchaniu trestného činu všeobecného ohrozenia podľa § 284 a 8 285, prípadne trestného činu poškodzovania a ohrozovania prevádzky všeobecne prospešného zariadenia podľa § 286, alebo § 288 zákona č. 300/2005 Z.z. Trestný zákon,
- stavebník je povinný pri realizácii stavby dodržiavať ustanovenia Zákona o energetike, Stavebného zákona a iných všeobecne záväzných právnych predpisov, ako aj podmienky uvedené v Zápise z vytyčenia plynárenských zariadení a taktiež ustanovenia Technických pravidiel pre plyn (TPP) najmä TPP 702 01, TPP 702 02,
- stavebník je povinný rešpektovať a zohľadniť existenciu plynárenských zariadení a/alebo ich ochranných a/alebo bezpečnostných pásiem,
- stavebník je povinný pri súbehu a križovaní navrhovaných vedení s existujúcimi plynárenskými zariadeniami dodržať minimálne odstupové vzdialenosti v zmysle STN 73 6005 a TPP 906 01,
- v zmysle § 79 Zákona o energetike stavebník nesmie bez súhlasu prevádzkovateľa distribučnej siete v ochrannom pásme plynárenských zariadení vykonávať činnosti ako ani umiestňovať stavby, kontrolné šachty, trvalé porasty a pod.,
- v zmysle § 80 Zákona o energetike stavebník nesmie bez súhlasu prevádzkovateľa distribučnej siete v bezpečnostnom pásme plynárenských zariadení umiestňovať stavby,

**OSOBITNÉ PODMIENKY:**

- s výstavbou chodníka a úpravou priekopy na parcelách v zmysle projektovej dokumentácie v k. ú. Pavlovce nad Uhom na ulici Kapušianskej v ochrannom a bezpečnostnom pásme STL 1 plynovodu DN 80 PN 80 kPa STL1 plynovod DN 150 PN 80 kPa + pripojovacie plynovody súhlasíme na základe vydaného vyjadrenia pod číslom 5455/131023/KE/MM zo dňa 6.11.2023,

- **Východoslovenská distribučná, a.s., Mlynská 31, 042 91 Košice – č. 12593/2024** zo dňa 30.05.2024 – vyjadrenie :

Upozorňujeme Vás, že v záujmovej oblasti vyznačenej v zaslaných mapových podkladoch sa nachádzajú nadzemné NN (do 1 kV) a VN (do 35kV), VVN (do 110kV) rozvody, ktoré si môžete lokalizovať na mieste.

V lokalite nedôjde k styku s podzemnými el. vedeniami VSD, a.s.

Upozornenie na ochranné pásma v zmysle § 43 zákona 251/2012 Z.z.:

(1) Na ochranu zariadení sústavy sa zriaďujú ochranné pásma. Ochranné pásmo je priestor v bezprostrednej blízkosti zariadenia sústavy, ktorý je určený na zabezpečenie spoľahlivej a plynulej prevádzky a na zabezpečenie ochrany života a zdravia osôb a majetku.

(2) Ochranné pásmo vonkajšieho nadzemného elektrického vedenia je vymedzené zvislými rovinami po oboch stranách vedenia vo vodorovnej vzdialenosti meranej kolmo na vedenie od krajného vodiča.

Vzdialenosť obidvoch rovín od krajných vodičov je pri napätí

a) od 1 kV do 35 kV vrátane

1. pre vodiče bez izolácie 10 m; v súvislých lesných priesekoch 7 m,



2. pre vodiče so základnou izoláciou 4 m; v súvislých lesných priesekoch 2 m,

3. pre zavesené káblové vedenie 1 m,

b) od 35 kV do 110 kV vrátane 15 m

Ochranné pásmo zaveseného káblového vedenia s napätím od 35 kV do 110 kV vrátane je 2 m od krajného vodiča na každú stranu.

V ochrannom pásme vonkajšieho nadzemného elektrického vedenia a pod elektrickým vedením je okrem prípadov podľa odseku 14 zakázané

a) zriaďovať stavby, konštrukcie a skládky,

b) vysádzať a pestovať trvalé porasty s výškou presahujúcou 3 m,

c) vysádzať a pestovať trvalé porasty s výškou presahujúcou 3m vo vzdialenosti do 2m od krajného vodiča vzdušného vedenia s jednoduchou izoláciou,

d) uskladňovať ľahko horľavé alebo výbušné látky,

e) vykonávať činnosti ohrozujúce bezpečnosť osôb a majetku,

f) vykonávať činnosti ohrozujúce elektrické vedenie a bezpečnosť a spoľahlivosť prevádzky sústavy.

Vysádzať a pestovať trvalé porasty s výškou presahujúcou 3 m vo vzdialenosti presahujúcej 5 m od krajného vodiča vzdušného vedenia možno len vtedy, ak je zabezpečené, že tieto porasty pri páde nemôžu poškodiť vodiče vzdušného vedenia.

Vlastník nehnuteľnosti je povinný umožniť prevádzkovateľovi vonkajšieho nadzemného elektrického vedenia prístup a príjazd k vedeniu a na ten účel umožniť prevádzkovateľovi vonkajšieho nadzemného elektrického vedenia udržiavať priestor pod vedením a voľný pruh pozemkov (bezlesie) so šírkou 4 m po oboch stranách vonkajšieho nadzemného elektrického vedenia. Táto vzdialenosť sa vymedzuje od dotyku kolmice spustenej od krajného vodiča nadzemného elektrického vedenia na vodorovnú rovinu ukotvenia podperného bodu.

V prípade zemných prác v blízkosti nadzemného vedenia žiadame, aby nebola porušená stabilita podperných bodov a taktiež aby nebola porušená uzemňovacia sústava elektrického vedenia. Pri prácach v blízkosti vedenia žiadame dodržať bezpečné vzdialenosti podľa platných STN.

Požadujeme dodržať vyššie uvedené a v prípade potreby realizácie prác mechanizmami v ochrannom pásme dotknutého vedenia upovedomiť pred týmito prácami prevádzku sietí VN a NN reg. Východ: 055/610 2202.

Ďalej Vás upozorňujeme, že môže dôjsť k styku s elektroenergetickými zariadeniami, ktoré nie sú v majetku VSD, a.s., prostredníctvom, ktorých sú napájaní odberatelia elektrickej energie. Ich priebehy neevidujeme.

Práce v blízkosti elektr. zariadenia musia byť vykonané pod stavebným dozorom s príslušnou odbornou spôsobilosťou a kvalifikáciou.

Výkopové práce v blízkosti elektrických zariadení prevádzať ručne, bez použitia mechanizmov.

Za úplnosť, správnosť, celkové riešenie a realizovateľnosť projektu je podľa platných predpisov zodpovedný projektant stavby.

Za výstavbu a nepoškodenie elektrických zariadení zodpovedá investor, zhotoviteľ stavby a odborný stavebný dozor.

V prípade stavieb, na ochranu ktorých sa zavádzajú ochranné pásma podľa osobitných predpisov žiadame, aby bol rešpektovaný rozsah ochranného pásma novovzniknutej stavby voči existujúcim častiam regionálnej distribučnej sústavy prevádzkovateľa VSD, a.s. V prípade nedodržania tejto požiadavky si bude VSD, a.s. uplatňovať všetky škody a zvýšené náklady, ktoré jej pri výkone povolenej činnosti

vzniknú z titulu, že sa jej stavby a zariadenia dostali do ochranného pásma novovzniknutej stavby.

**Pri dodržaní našich podmienok nemáme k umiestneniu hore uvedenej stavby námietky.**

• **Východoslovenská vodárenská spoločnosť, a.s., závod Michalovce**, P.O.Hviezdoslava 50, 071 01 Michalovce – č. 61165/2024/0 zo dňa 22.05.2024 – vyjadrenie k projektovej dokumentácii pre územné konanie – V zmysle zákona č. 442/2002 Z.z. o verejných vodovodoch a verejných kanalizáciách v znení neskorších predpisov, Vám dávame nasledovné vyjadrenie :

1. V riešenom území sa nachádzajú vodohospodárske zariadenia v správe a vlastníctve VVS a.s. Závod Michalovce.

2. Žiadame dodržať ustanovenia zákona č. 442/2002 § 19 — Pásma ochrany verejných vodovodov a verejných kanalizácií.

3. Dodržať ustanovenia zákona č. 442/2002 § 19 - o pásmach ochrany potrubia :

- 1,8 m od osi potrubia na každú stranu, pri verejnom vodovode a verejnej kanalizácii do priemeru 500 mm vrátane

- 3m od osi potrubia na každú stranu, pri verejnom vodovode a verejnej kanalizácii nad priemer 500 mm.

4. V zmysle § 19 ods. 5 zákona je v pásme ochrany zakázané:

- vykonávať zemné práce, stavby, umiestňovať konštrukcie, alebo iné podobné zariadenia, alebo vykonávať činnosti, ktoré obmedzujú prístup k verejnému vodovodu, alebo verejnej kanalizácii, alebo ktoré by mohli ohroziť ich technický stav,

- vysádzať trvalé porasty,

- umiestňovať skládky,

- vykonávať terénne úpravy,

5. Pred začatím výkopových prác, resp. prác v blízkosti verejného vodovodu a verejnej kanalizácie je investor povinný objednať v dostatočnom predstihu u VVS, a.s., Závod Michalovce ich presné vytýčenie v teréne.

6. Žiadame rešpektovať existujúce objekty a zariadenia verejného vodovodu a verejnej kanalizácie (poklopy, zasúvadlové uzávery, hydranty, uzatváracie ventily, armatúrne šachty, revízne šachty, príp. oplotenia objektov) a tieto prispôbiť novej úrovni povrchu (§ 27 ods. 4 zákona č. 442/2002 Z.z.).

7. Zaústenie dažďových vôd do verejnej kanalizácie je neprípustné.

8. Ak úpravami dôjde k vytvoreniu plôch so spevneným povrchom v miestach trás verejného vodovodu a verejnej kanalizácie, vyhradzuje si VVS a.s., Závod Michalovce právo zásahu do týchto plôch a úprav za účelom zisťovania a odstraňovania porúch a vykonávania potrebných opráv verejného vodovodu a kanalizácie a ich prípojok.

9. Betónové čelá, oceľové zábradlia, uličné vpuste, revízne šachty, drenážne rúry obrubníky, ani betónové lôžko do ktorého budú ukladané nesmú byť umiestnené nad vodovodným potrubím.

10. V prípade vzniku poruchy na existujúcom vodovodnom a kanalizačnom potrubí (vrátane prípojok) počas výstavby, bude znášať náklady na ich odstránenie (opravu) a uvedenie do pôvodného stavu investor stavby.

11. Upozorňujeme, že v záujmovej lokalite sú vybudované vodovodné a kanalizačné prípojky vo vlastníctve jednotlivých majiteľov nehnuteľností. O ich vytýčenie požiadajte ich majiteľa, resp. správcu.

S vydaním územného rozhodnutia pre stavbu „Chodník a úprava priekopy na ulici

Kapušíanska“, k.ú.Pavlovce nad Uhom, parc.č.1668/3 **súhlasíme** s tým, že budú zohľadnené naše pripomienky a investor zabezpečí splnenie našich požiadaviek.

• **Správa ciest Košického samosprávneho kraja**, Námestie Maratónu mieru 1, 042 66 Košice – č. IU - 2024/2657-5604 zo dňa 10.06.2024 – súhlasí za predpokladu dodržania nasledovných podmienok :

1. Rešpektovať ustanovenia cestného zákona č. 135/1961 Z. z. v platnom znení a STN 73 6102, STN 73 6101, STN 73 6110.

2. Pred zahájením zemných prác v súvislosti s výstavbou chodníka v súbehu s cestou II/555 požiadava stavebník jednotlivých správcov podzemných vedení o ich presné vytýčenie v teréne.

3. Výkopové práce v bezprostrednej blízkosti cesty musia byť realizované šetrným spôsobom.

4. Vykopaná zemina počas realizácie stavby nesmie byť uložená na cestnom telese, každé znečistenie vozovky ihneď odstráni zhotoviteľ stavby na vlastné náklady.

5. Plochy v celej dĺžke upraviť tak, aby bol prístupný osobám s obmedzenou schopnosťou pohybu a orientácie v zmysle príslušných predpisov.

6. Stavenisko viditeľne označiť a zabezpečiť pred možným úrazom účastníkov cestnej premávky a chodcov.

7. Stavebník je v plnom rozsahu zodpovedný za škody spôsobené na cestnom telese dotknutej cesty a za bezpečnosť cestnej premávky počas realizácie stavebných prác.

8. Stavebník zodpovedá za projektové riešenie stavby a z tohto dôvodu každé možné zhoršenie stavebno-technického stavu cestného telesa a odvodnenia cesty II/555, ktoré by bolo vyvolané stavbou je povinný riešiť ihneď na vlastné náklady.

9. Odvodnenie pozemku zabezpečiť tak, aby v mieste napojenia na cestu II/555 nedošlo k vytekaniu a zaplavovaniu cesty a jej súčastí, nesmú sa narušiť odtokové pomery na cestnom telese.

10. **Upozorňujeme**, že v prípade vzniku problémov s odvedením vody z cesty II/555 a následného narušenia stability a poškodenia cestného telesa cesty II/555 tieto bude znášať vždy a odstraňovať ihneď na svoje náklady obec, na základe projektovej dokumentácie stavby (na náklady stavebníka), spracovanej oprávnenou osobou, ktorú žiadame predložiť vlastníkovi a správcovi cesty na posúdenie.

**11. Žiadna nadzemná súčasť stavby nesmie tvoriť pevnú prekážku na ceste.**

12. Po ukončení stavebných prác žiadame uviesť okolitý terén do pôvodného stavu vrátane cestného príslušenstva.

13. Pred začatím stavebných prác je potrebné túto skutočnosť oznámiť minimálne 5 pracovných dní vopred Správe ciest Košického samosprávneho kraja (erika.husarova@scksk.sk, alebo telefonicky 0917626278), aj v prípade vzniku problémov.

14. Odovzdanie časti cesty (resp. stavebná úprava chodníka) správcovi cesty, na ktorom stavebné práce prebehli nezbavuje stavebníka zodpovednosti za možné skryté vady vyplývajúce z realizácie diela.

15. V prípade, že stavebník stavebnými prácami spôsobí akékoľvek poškodenie cesty II/555 je povinný toto poškodenie odstrániť na vlastné náklady. V prípade vážnejšieho poškodenia je stavebník povinný spracovať na vlastné náklady aj projektovú dokumentáciu opravy v zmysle aktuálne platných noriem a technických predpisov, ktorú žiadame predložiť vlastníkovi a správcovi cesty na posúdenie.

16. Stavebník je počas celej realizácie stavby v súbehu s cestou II/555 povinný udržiavať v dobrom stavebnotechnickom stave, v čistote a v poriadku cestu a to v

každom ročnom období. Prípadne zhoršenie stavu bude znášať stavebník na vlastné náklady po výzve vlastníka resp. správcu cesty.

17. Znížené obrubníky v miestach vjazdov prispôbiť výške okraja cesty II/555, aby pri vjazde a výjazde motorových vozidiel nedošlo k poškodeniu cesty.

18. Pred realizáciou stavebných prác na ktoré sa vydáva stanovisko správcu ciest II. a III. triedy, stavebník požiada Okresný úrad Michalovce, odbor cestnej dopravy a pozemných komunikácií, Nám. slobody 1 o vydanie záväzného stanoviska k projektu DDZ, čiastočnej uzávierke a zvláštnemu užívaniu.

19. V prípade zistenia začatia stavebných prác v súvislosti so zriadením vjazdu na pozemok pred vydaním všetkých potrebných súhlasov, stanovísk a povolení, bude správca ciest II. a III. triedy postupovať v zmysle zákona č. 71/1967 o správnom konaní v znení neskorších predpisov.

20. **Správa ciest KSK súhlasí** v zmysle zákona č. 135/1961 Zb., § 7 ods. 1, o pozemných komunikáciách **so zvláštnym užívaním cesty II/555** vo vymedzenom úseku v zmysle § 8. ods. 1 zákona č. 135/1961.

21. Po ukončení stavebných prác stavebník prizve správcu ciest k odovzdaniu predmetného úseku cesty do užívania resp. k prevzatiu dokončenej stavby, čo bude písomne ošetrené medzi stavebníkom a správcom cesty. Záručná doba na zrealizované dielo v mieste dotyku s cestným telesom cesty II/555 sa stanovuje na **5 rokov**.

22. Z dôvodu udelenia súhlasu na realizáciu stavby je stavebník povinný obrátiť sa na vlastníka cesty II/555 t. j., Košický samosprávny kraj, odbor správy majetku, Námestie Maratónu mieru č.1, 042 66 Košice. K žiadosti je potrebné doložiť stanovisko SC KSK.

• **Okresný úrad Michalovce, Odbor cestnej dopravy a pozemných komunikácií**, Námestie slobody 1, 071 01 Michalovce – č. OU-MI-OCDPK-2024/010977-002 zo dňa 22.05.2024 – stanovisko - nemá námietky k predmetnej stavbe za podmienok :

1. V prípade podzemných prác, pred ich realizáciou je potrebné zabezpečiť vytýčenie všetkých jestvujúcich podzemných inžinierskych sietí, dotknutých predmetnou stavbou a zabezpečiť ich proti poškodeniu. K ich vytýčeniu a zakrytiu je potrebné prizvať zástupcov dotknutých organizácií.

2. Pri realizácii prác sa nesmie na cestnom telese skladovať stavebný ani iný materiál.

3. Ak dôjde k užívaniu cesty II. a III. triedy iným než zvyčajným spôsobom alebo na iné účely, než na ktoré sú určené, je potrebné povolenie cestného správneho orgánu na zvláštne užívanie cesty, v zmysle ustanovenia § 8 cestného zákona.

4. Ak dôjde k obmedzeniu premávky na ceste II. a III. triedy je stavebník povinný požiadať o určenie dočasného dopravného značenia v zmysle ustanovenia § 3 ods. 5 písm. f) cestného zákona a o povolenie na čiastočnú uzávierku ciest v zmysle ustanovenia § 7 cestného zákona.

5. Cestný správny orgán pri vydávaní vyššie uvedených povolení koná na základe stanoviska správcu pozemnej komunikácie, t.j. Správy ciest KSK, Námestie Maratónu mieru 1, 042 66 Košice a stanoviska príslušného dopravného inšpektorátu, t.j. Okresného riaditeľstva PZ, ODI, ul. Hollého č. 46, 071 01 Michalovce.

6. Povoľujúci orgán si vyhradzuje právo určené podmienky kedykoľvek doplniť alebo zmeniť, ak si to vyžiada všeobecný záujem.

• **Okresný úrad Michalovce, Odbor starostlivosti o životné prostredie,**

Námestie slobody 1, 071 01 Michalovce – č. OU-MI-OSZP-2024/011116-002 zo dňa 24.05.2024 - záväzné stanovisko z hľadiska ochrany prírody a krajiny v zmysle § 9 ods. 1 písm. b) zákona NR SR č. 543/2002 Z.z. o ochrane prírody a krajiny v znení neskorších predpisov.

Po preštudovaní predložených podkladov a porovnaní zámeru predkladateľa so záujmami štátnej ochrany prírody možno konštatovať, že záujmová lokalita sa nachádza v území s prvým stupňom ochrany podľa zákona o OPaK.

S umiestnením stavby „Chodník a úprava priekopy na ulici Kapušianska“ z hľadiska štátnej správy ochrany prírody a krajiny súhlasíme.

Pri realizácii prác na stavbe „Chodník a úprava priekopy na ulici Kapušianska“ z hľadiska štátnej správy ochrany prírody a krajiny dodržať nasledovné podmienky:

- pri výstavbe obmedziť zásah do verejnej a cestnej zelene, aby nedošlo k poškodeniu a zničeniu existujúcich drevín,

- pri stavebných činnostiach a hĺbení výkopov v blízkosti drevín postupovať v zmysle STN 837010,

- počas výstavby maximálne obmedziť prašnosť.

Upozorňujeme investora na plnenie povinnosti v zmysle § 4 ods.1 zákona NR SR č.543/2002 Z. z. o ochrane prírody a krajiny, že: „každý pri vykonávaní činností, ktoré môžu ohroziť, poškodiť alebo zničiť živočíchy alebo ich biotopy, je povinný postupovať tak, aby nedochádzalo k ich zbytočnému úhynu alebo poškodzovaniu a ničeniu“.

• **Okresný úrad Michalovce, Odbor starostlivosti o životné prostredie,** Námestie slobody 1, 071 01 Michalovce – č. OU-MI-OSZP-2024/011578-002 zo dňa 03.06.2024 – vyjadrenie - s vydaním územného rozhodnutia a stavebného povolenia súhlasíme s nasledujúcimi podmienkami:

1. So všetkými druhmi odpadov, ktoré vzniknú počas realizácie stavby, sa bude nakladať v súlade s všeobecne záväznými právnymi predpismi.

2. Investor je povinný zabezpečiť, aby stavebné odpady boli odovzdané len osobám oprávneným nakladať s odpadmi podľa všeobecne záväzných právnych predpisov v odpadovom hospodárstve a tieto skutočnosti zdokladovať príslušnému orgánu štátnej správy odpadového hospodárstva v súlade s ustanoveniami §§ 2 - 3 vyhlášky č. 366/2015 Z.z. o evidenčnej povinnosti a ohlasovacej povinnosti.

3. Investor a dodávateľ sú povinní primerane rešpektovať ustanovenia § 14 a § 77 zákona č. 79/2015 Z.z. o odpadoch a vyhlášky MŽP SR č. 344/2022 Z.z. o stavebných odpadoch a odpadoch z demolácií.

4. Investor zabezpečí, v prípade zistenia akýchkoľvek odpadov počas stavebných prác v priestoroch staveniska, nepochádzajúcich zo stavby, aby tieto boli odovzdané oprávneným osobám na zhodnotenie alebo zneškodnenie.

5. Investor alebo dodávateľ zabezpečí, aby po ukončení prác nezostali voľne ponechané žiadne odpady z predmetnej stavby.

**8.** K návrhu na vydanie územného rozhodnutia o umiestnení stavby sa súhlasne vyjadrili dotknuté orgány a účastníci konania bez podmienok :

• **Okresný úrad Michalovce, odbor starostlivosti o životné prostredie, orgán štátnej správy ochrany ovzdušia,** Námestie slobody 1, 071 01 Michalovce – vyjadrenie č. OU-MI-OSZP-2024/010994-002 zo dňa 29.05.2024

Okresný úrad Michalovce - odbor starostlivosti o životné prostredie - štátna správa ochrany ovzdušia ( ŠSOO ), predloženej projektovej dokumentácii (PD) predmetnej

stavby vydáva nasledovné vyjadrenie:

Okresný úrad Michalovce – odbor starostlivosti o životné prostredie - štátna správa ochrany ovzdušia ( ŠSOO ), konštatuje, že vyššie uvedená stavba a ani žiadna jej súčasť nie je kategorizovaná ako nový zdroj znečisťovania ovzdušia v zmysle § 20 zákona č. 146/2023 Z.z. o ochrane ovzdušia a o zmene a doplnení niektorých zákonov. Vzhľadom na vyššie uvedenú skutočnosť tunajší úrad konštatuje, že na umiestnenie, povolenie a uvedenie do prevádzky nie je potrebný súhlas v zmysle § 26 zákona č. 146/2023 Z.z. o ochrane ovzdušia a o zmene a doplnení niektorých zákonov.

Okresný úrad Michalovce – odbor starostlivosti o životné prostredie - štátna správa ochrany ovzdušia ( ŠSOO ) **nemá pripomienky** k predloženej projektovej dokumentácii a **súhlasí s vydaním územného rozhodnutia** a stavebného povolenia.

- **Okresný úrad Michalovce, odbor starostlivosti o životné prostredie,** Námestie slobody 1, 071 01 Michalovce – stanovisko podľa zákona č. 24/2006 Z. z. o posudzovaní vplyvov na životné prostredie a o zmene a doplnení niektorých zákonov v znení neskorších noviel č. OU-MI-OSZP-2024/011051-002 zo dňa 24.05.2024

Navrhovaná činnosť „Chodník a úprava priekopy na ulici Kapušianska“, je druh činnosti, ktorá nie je uvedená v prílohe č. 8 zákona č. 24/2006 Z. z. o posudzovaní vplyvov na životné prostredie a o zmene a doplnení niektorých zákonov v znení neskorších noviel.

Na základe vyššie uvedeného sa v prípade realizácie navrhovanej činnosti nepredpokladá nepriaznivý vplyv na životné prostredie a z toho dôvodu uvedená stavba ako celok „Chodník a úprava priekopy na ulici Kapušianska“ nepodlieha posudzovaniu podľa § 18 príloha č. 8 zákona č. 24/2006 Z. z. o posudzovaní vplyvov na životné prostredie a o zmene a doplnení niektorých zákonov v znení neskorších noviel z nasledujúcich dôvodov:

- navrhovaná činnosť nie je zaradená v prílohe č. 8 zákona č. 24/2006 Z. z. o posudzovaní vplyvov za životné prostredie a o zmene a doplnení niektorých zákonov v znení neskorších noviel,

- realizáciou navrhovanej činnosti nedochádza k zvýšeniu parametrov rozhodujúcich pre zaradenie činnosti podľa zákona č. 24/2006 Z. z. o posudzovaní vplyvov na životné prostredie a o zmene a doplnení niektorých zákonov v znení neskorších noviel,

- realizácia navrhovanej činnosti nespĺňa kritéria pre konanie príslušného úradu v súlade s ustanoveniami § 18 ods. 2 zákona č. 24/2006 Z. z. o posudzovaní vplyvov na životné prostredie a o zmene a doplnení niektorých zákonov v znení neskorších noviel

- **Okresný úrad Michalovce, odbor krízového riadenia, Námestie slobody 1, 071 01 Michalovce** – záväzné stanovisko k projektovej dokumentácii stavby č. OU-MI-OKR-2024/011099-2 zo dňa 24.05.2024

Po preštudovaní a posúdení predloženej projektovej dokumentácie stavby, Okresný úrad Michalovce, odbor krízového riadenia nemá pripomienky a s vydaním územného a stavebného povolenia - súhlasí bez pripomienok.

- **Okresné riaditeľstvo hasičského a záchranného zboru v Michalovciach, Fraňa Kráľa 21, 071 01 Michalovce** - č. ORHZ-MI-2024/000323-002 zo dňa 12.06.20240 – s riešením protipožiarnej bezpečnosti stavby súhlasí bez pripomienok

- **Regionálny úrad verejného zdravotníctva so sídlom v Michalovciach, Sama Chalúpku 5, 071 01 Michalovce** - č. RÚVZMI/ OHŽPaZ/3112/5044/2024 zo dňa 29.05.2024 – *V predmetnej veci Vám oznamujem, že predmetná stavba chodníka a úprava priekopy v zmysle § 54 zákona č. 355/2007 Z. z. o ochrane, podpore a rozvoji verejného zdravia a o zmene a doplnení niektorých zákonov v znení neskorších predpisov nepodlieha výkonu štátneho zdravotného dozoru orgánom štátnej správy v oblasti verejného zdravotníctva, a preto Regionálny úrad verejného zdravotníctva so sídlom v Michalovciach v predmetnej veci nevyjadruje žiadne záväzné stanovisko.*
- **CETIN Networks, s.r.o., Einsteinova 24, 851 01 Bratislava** - vyjadrenie zo dňa 30.05.2024 – V záujmovom území sa nenachádzajú siete, objekty alebo zariadenia v správe CETIN Networks, s.r.o.. K predloženej projektovej dokumentácii nemáme pripomienky. S vydaním ÚR – SP súhlasíme.
- **Michlovský, spol. s r.o., UC3-údržbové centrum Košice, Rampová 5, 040 01 Košice** – vyjadrenie č. KE - 1562/2024 zo dňa 07.06.2024 – Nedôjde ku stretu PTZ prevádzkovateľa Orange Slovensko a.s., Metodova 8, 821 09 Bratislava.

**9.** O stavebné povolenie požiadať v zmysle § 120 zákona stavebného zákona príslušný špeciálny stavebný úrad, Obec Pavlovce nad Uhom, Kostolné námestie 17/1, 072 14 Pavlovce nad Uhom.

#### **10. Rozhodnutie o námietkach účastníkov konania.**

Účastníci konania nevzniesli v konaní žiadne námietky. Vyjadrenia a požiadavky dotknutých orgánov boli premietnuté do podmienok tohto rozhodnutia.

**11.** Projekt stavby pre stavebné konanie musí byť vypracovaný v súlade s § 47 stavebného zákona, v rozsahu podľa § 9 vyhl.č. 453/2000 Z.z., ktorou sa vykonávajú niektoré ustanovenia stavebného zákona, v súlade s požiadavkami s vyhl. č. 532/2002 Z.z. o všeobecných technických požiadavkách na výstavbu a o všeobecných technických požiadavkách na stavby užívané osobami s obmedzenou schopnosťou pohybu a orientácie, vrátane dodržania ostatných súvisiacich právnych predpisov a príslušných STN. Projektová dokumentácia pre povolenie stavby musí byť vypracovaná projektantmi v zmysle § 45 ods. 4 stavebného zákona. Oprávnené osoby sú pri tejto činnosti povinné chrániť verejné záujmy. Projektovú dokumentáciu stavby pre stavebné povolenie je nutné zrealizovať v súlade s pripomienkami dotknutých orgánov a organizácií, následne predložiť dotknutým orgánom a účastníkom konania, ktorí si to vyhradili vo vyjadreniach a posudkoch k projektovej dokumentácii pre územné rozhodnutie.

**12.** Toto územné rozhodnutie o umiestnení stavby podľa § 40 odst. 1 stavebného zákona v znení neskorších predpisov platí **tri roky** odo dňa nadobudnutia právoplatnosti. Nestratí však platnosť, ak v tejto lehote bude podaná žiadosť o stavebné povolenie stavby umiestnenej týmto rozhodnutím.

## **ODÔVODNENIE**

Dňa 14.06.2024 podal navrhovateľ Obec Pavlovce nad Uhom, Kostolné námestie 17/1, 072 14 Pavlovce nad Uhom (IČO 00 325 589) návrh na vydanie územného rozhodnutia o umiestnení líniovej stavby „Chodník a úprava priekopy na ulici Kapušianska“, na pozemkoch parcela C-KN č. 1668/3 (E-KN 969/324, 1853,

969/737, 1802/2) k. ú. Pavlovce nad Uhom.

Stavebný úrad oznámením reg.č. 634/2024/OZN zo dňa 18.06.2024 účastníkom konania a dotknutým orgánom oznámil, že dňa 14.06.2024 začalo územné konanie o umiestnení uvedenej stavby s nariadením ústneho pojednávania s miestnym zisťovaním dňa 16.07.2024.

Oznámenie bolo doručené dotknutým orgánom a známym účastníkom konania podľa § 36 ods.4 stavebného zákona verejnou vyhláškou, v súlade s § 26 ods.2 správneho poriadku bolo oznámenie zverejnené v mieste obvyklým spôsobom po dobu 15 dní v obci Stretava a v obci Pavlovce nad Uhom na úradnej tabuli a na internetovej stránke obce v sekcii úradná tabuľa a Centrálnej úradnej elektronickej tabuli (CUET).

Stavebný úrad v oznámení upozornil účastníkov územného konania, že podľa § 36 ods.1 stavebného zákona môžu svoje námietky a pripomienky k návrhu uplatniť najneskôr pri ústnom pojednávaní, inak sa na ne neprihliadne.

Dotknuté orgány v súlade s § 36 ods.3 stavebného zákona upozornil, aby oznámili svoje stanoviská v rovnakej lehote, v ktorej môžu svoje námietky a pripomienky uplatniť účastníci konania, inak sa má za to, že s umiestnením stavby z hľadiska ním sledovaných záujmov súhlasia. Účastníkom konania a dotknutým orgánom zároveň oznámil miesto kde a čas ústneho pojednávania.

K návrhu na vydanie územného rozhodnutia o umiestnení stavby sa vyjadrili :

- Slovak Telekom, a.s., Bajkalská 28, 817 62 Bratislava – č. 6612416258 zo dňa 07.06.2024
- Krajský pamiatkový úrad Košice, Hlavná 25, 040 01 Košice – č. Z-PUSR-046028/2024/PS,SB zo dňa 25.06.2024
- SPP - distribúcia, Mlynské nivy 44/b, 825 11 Bratislava – č. TD/NS/0377/2024/Lö zo dňa 21.05.2024
- Východoslovenská distribučná, a.s., Mlynská 31, 042 91 Košice – č. 12593/2024 zo dňa 30.05.2024
- Východoslovenská vodárenská spoločnosť, a.s., závod Michalovce, P.O.Hviezdoslava 50, 071 01 Michalovce – č. 61165/2024/0 zo dňa 22.05.2024
- Správa ciest Košického samosprávneho kraja, Námestie Maratónu mieru 1, 042 66 Košice – č. IU - 2024/2657-5604 zo dňa 10.06.2024
- Okresný úrad Michalovce, Odbor cestnej dopravy a pozemných komunikácií, Námestie slobody 1, 071 01 Michalovce – č. OU-MI-OCDPK-2024/010977-002 zo dňa 22.05.2024
- Okresný úrad Michalovce, Odbor starostlivosti o životné prostredie, Námestie slobody 1, 071 01 Michalovce – č. OU-MI-OSZP-2024/011116-002 zo dňa 24.05.2024 - záväzné stanovisko z hľadiska ochrany prírody a krajiny
- Okresný úrad Michalovce, Odbor starostlivosti o životné prostredie, Námestie slobody 1, 071 01 Michalovce – č. OU-MI-OSZP-2024/011578-002 zo dňa 03.06.2024 - štátnej správy odpadového hospodárstva
- Okresný úrad Michalovce, odbor starostlivosti o životné prostredie, orgán štátnej správy ochrany ovzdušia, Námestie slobody 1, 071 01 Michalovce – vyjadrenie č. OU-MI-OSZP-2024/010994-002 zo dňa 29.05.2024
- Okresný úrad Michalovce, odbor starostlivosti o životné prostredie, Námestie slobody 1, 071 01 Michalovce – stanovisko podľa zákona č. 24/2006 Z. z. o posudzovaní vplyvov na životné prostredie a o zmene a doplnení niektorých zákonov v znení neskorších noviel č. OU-MI-OSZP-2024/011051-002 zo dňa 24.05.2024



- Okresný úrad Michalovce, odbor krízového riadenia, Námestie slobody 1, 071 01 Michalovce – záväzné stanovisko k projektovej dokumentácii stavby č. OU-MI-OKR-2024/011099-2 zo dňa 24.05.2024
- Okresné riaditeľstvo hasičského a záchranného zboru v Michalovciach, Fraňa Kráľa 21, 071 01 Michalovce - č. ORHZ-MI-2024/000323-002 zo dňa 12.06.2024
- Regionálny úrad verejného zdravotníctva so sídlom v Michalovciach, Sama Chalúpku 5, 071 01 Michalovce - č. RÚVZMI/ OHŽPaZ/3112/5044/2024 zo dňa 29.05.2024
- CETIN Networks, s.r.o., Einsteinova 24, 851 01 Bratislava - vyjadrenie zo dňa 30.05.2024
- Michlovský, spol. s r.o., UC3-údržbové centrum Košice, Rampová 5, 040 01 Košice – vyjadrenie č. KE - 1562/2024 zo dňa 07.06.2024

**Ich stanoviská neboli záporné ani protichodné a podmienky súhlasu boli zapracované do podmienok tohto rozhodnutia.**

K žiadosti navrhovateľ predložil :

- dokumentáciu pre územné rozhodnutie v obsahu a rozsahu textová a grafická časť vypracovanú oprávnenou osobou.
- list vlastníctva č. 4803 zo dňa 13.06.2024 v elektronickej podobe na základe zákona č. 177/2018 Z.z. (zákon proti byrokracii)
- vyjadrenia dotknutých orgánov a účastníkov konania
- Určenie obce Stretava, ako stavebný úrad bolo listom č. 02503/2024 - 5.1.2 14259/2024 zo dňa 07.06.2024 vydaného Úradom pre územné plánovanie a výstavbu Slovenskej republiky, Sekcia výstavby a vyvlastňovania, Odbor stavebnej správy, Tomášiková 14366/64A, 831 04 Bratislava.

V územnom konaní stavebný úrad návrh posúdil podľa § 37 a § 38 stavebného zákona, zosúladiť stanoviská uplatnené dotknutými orgánmi a vyjadrenia účastníkov konania a zistil, že jej umiestnenie hľadiskám starostlivosti o životné prostredie neodporuje, ani životné prostredie neohrozuje.

Účastníci konania nevzniesli v konaní žiadne námietky. Stanoviská dotknutých orgánov boli zosúladiť a zahrnuté do podmienok tohto rozhodnutia. Na základe predložených dokladov, posúdení stanovísk, vyjadrení a požiadaviek dotknutých orgánov stavebný úrad dospel k záveru, že umiestnením stavby nie sú dotknuté alebo inak obmedzené práva a oprávnené záujmy účastníkov konania a preto rozhodol tak, ako je to uvedené vo výrokovej časti tohto rozhodnutia.

Správny poplatok v zmysle zákona č. 145/1995 Z. z. o správnych poplatkoch v znení jeho noviel a doplnkov: navrhovateľ je podľa § 4 ods. 1 písm. a) oslobodený od platenia správnych poplatkov.

Toto Rozhodnutie je podľa § 42 ods. 2 stavebného zákona verejnou vyhláškou a oznamuje sa účastníkom konania – osobám, ktoré majú vlastnícke práva alebo iné práva k pozemkom na ktorých je osadená líniová stavba a vlastníkom susedných pozemkov v k.ú. Pavlovce nad Uhom . Bude v súlade s § 26 ods. 2 správneho poriadku zverejnená v mieste obvyklým spôsobom po dobu 15 dní v obci Stretava a

v obci Pavlovce nad Uhom na úradnej tabuli a na internetovej stránke obce v sekcií úradná tabuľa a Centrálnej úradnej elektronickej tabuli (CUET). Posledný deň tejto lehoty je dňom doručenia Rozhodnutia.

## POUČENIE

Podľa § 53 a nasl. zákona č. 71/1967 Zb. o správnom konaní (správny poriadok) v znení neskorších predpisov, proti tomuto rozhodnutiu možno podať odvolanie (riadny opravný prostriedok), a to v lehote 15 dní odo dňa doručenia rozhodnutia.

Odvolanie sa podáva na tunajšiu obec – Obec Pavlovce nad Uhom, Obecný úrad, Kostolné námestie 17/1, 072 14 Pavlovce nad Uhom.

Rozhodnutie je po vyčerpaní riadnych opravných prostriedkov preskúmateľné správnym súdom podľa ustanovení Správneho súdneho poriadku (zákon č. 162/2015 Z.z.).

.....  
**Roman Hudy**  
starosta obce

### **príloha: strana č. 20 k č.j. 718/2024/UR**

Situácia osadenia stavby - Situácia celková (výkres č. 3) z projektovej dokumentácie z 04/2024 Spracovateľom projektu je Ing. Anton Pavúk, Námestie Slobody 79, 093 01 Vranov nad Topľou, zodpovedný projektant Ing. Ľubomír Hrabčák, autorizovaný stavebný inžinier reg. č. 3276\*A\*4 -21

### **Doručuje sa:**

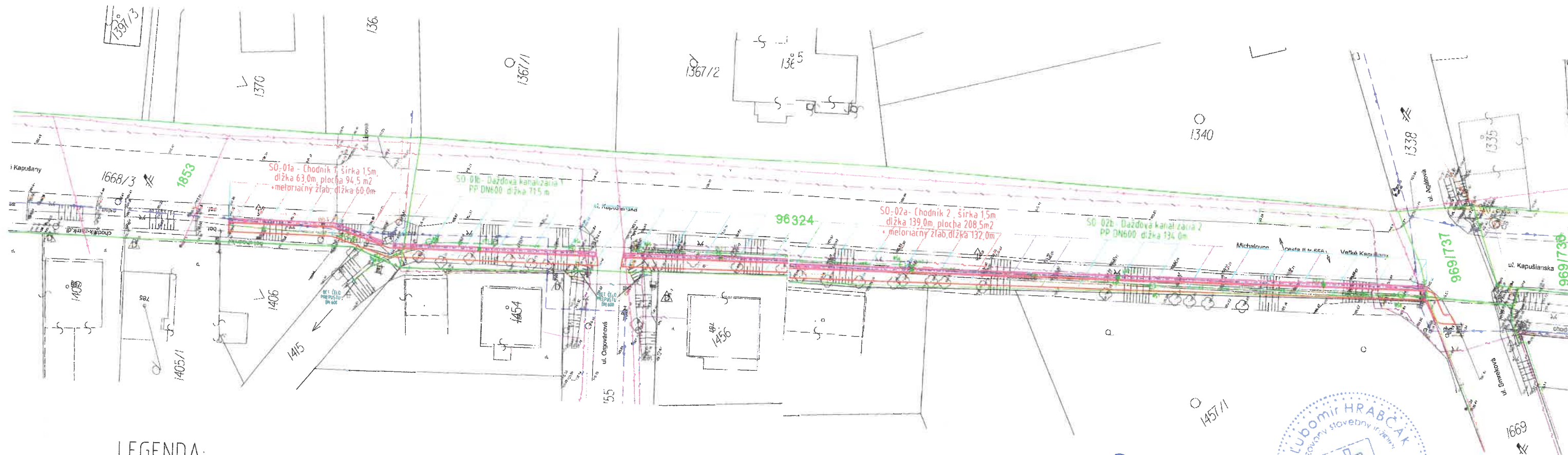
Účastníci konania, známy a neznámi vlastníci susedných pozemkov – doručuje sa verejnou vyhláškou

### **Na vedomie :**















1. Obec Pavlovce nad Uhom, Kostolné námestie 17/1, 07214 Pavlovce nad Uhom
2. Dana Michalovová, Kapušianska 785/18, 072 14 Pavlovce nad Uhom
3. Jozef Michalov, Kapušianska 785/18, 072 14 Pavlovce nad Uhom
4. Zuzana Dávidová, Mlynská 638/52, 072 14 Pavlovce nad Uhom
5. Anastázia Dudášová, Orgovánová 757/1, 072 14 Pavlovce nad Uhom
6. MUDr. František Tolin, Okružná 2145/10, 048 01 Rožňava
7. Dana Jaramaz, Clementisova 721/3, 040 22 Košice - Dargovských hrdinov
8. Miroslava Segedová, Fábryho 824/14, 040 22 Košice – Dargovských hrdinov
9. Ing. Miloš Putnok, Muškátová 496/44, 040 11 Košice - Západ
10. Ing. Anton Pavúk, Námestie Slobody 79, 093 01 Vranov nad Topľou - projektant
11. Okresný úrad Michalovce, Odbor starostlivosti o ŽP , Námestie slobody 1, 071 01 Michalovce
  - Ochrana krajiny a prírody
  - Štátna vodná správa
  - Štátna správa odpadové hospodárstva
  - Štátna správa ochrany ovzdušia

12. Okresný úrad Michalovce, Odbor krízového riadenia , Námestie slobody 1, Michalovce
13. Okresný úrad Michalovce, odbor cestnej dopravy a pozemných komunikácií, Námestie slobody 1, 071 01 Michalovce
14. Správa ciest KSK, Námestie Maratónu mieru 1, 072 66 Košice
15. Okresné riaditeľstvo HaZZ v Michalovciach, Fraňa Kráľa 21, 071 01 Michalovce
16. RÚVZ so sídlom v Michalovciach, Sama Chalúpku 5, 071 01 Michalovce
17. Krajský pamiatkový úrad Košice, Hlavná 25, 041 01 Košice
18. Východoslovenská vodárenská spoločnosť, a.s. závod Michalovce, Hviezdoslavova 50, 071 01 Michalovce
19. SPP-Distribúcia, a.s., Plátenicka 19013/2, 821 09 Bratislava – mestská časť Ružinov
20. Východoslovenská distribučná a.s., Mlynská 31, 042 91 Košice
21. Slovak Telekom, a.s., Bajkalská 28, 817 62 Bratislava
22. CETIN Networks, s.r.o., Einsteinova 24, 851 01 Bratislava
23. Michlovský, spol. s r.o., UC3-údržbové centrum Košice, Rampová 5, 040 01 Košice
24. Obec Stretava, Ulica nad Laborcom 12/14, 072 13 Stretava - spis


Informatívna poznámka – tento dokument bol vytvorený elektronicky



LEGENDA:

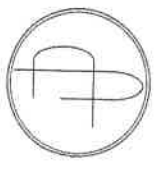
-  SO-01a - CHODNÍK 1, ŠÍRKA 1,5m, DĹŽKA 63,0m, PLOCHA 94,5m<sup>2</sup>  
+ MELORIAČNÝ BETONOVÝ ZĽAB SPADOVANÝ DO ULICNÝCH VPUSTÍ, DĹŽKA 60,0m
-  SO-02a - CHODNÍK 2, ŠÍRKA 1,5m, DĹŽKA 139,0m, PLOCHA 208,5 m<sup>2</sup>  
+ MELORIAČNÝ BETONOVÝ ZĽAB SPADOVANÝ DO ULICNÝCH VPUSTÍ, DĹŽKA 132,0m
-  SO-01b - DAŽĎOVÁ KANALIZÁCIA 1, KORUGOVANÁ RÚRA PP DN 600, DĹŽKA 715,0m
-  SO-02b - DAŽĎOVÁ KANALIZÁCIA 2, KORUGOVANÁ RÚRA PP DN 600, DĹŽKA 134,0m
-  RŠ1-8 REVÍZNE BETÓNOVÉ ŠACHTY, DN 1000
-  UV1-1 ULIČNÉ VPUSTY BETÓNOVÉ S PREHNUTOU MREŽOU 500x500
-  ODVODŇOVANÁ PLOCHA
-  HRANICE PARciel CKN
-  HRANICE PARciel EKN
-  EXISTUJÚCI STL PLYNOVOD
-  EXISTUJÚCA SPLAŠKOVÁ KANALIZÁCIA
-  EXISTUJÚCI VEREJNÝ VODOVOD
-  EXISTUJÚCE TELEKOMUNIKAČNÉ VZDUŠNÉ VEDENIE
-  EXISTUJÚCE VZDUŠNÉ ELEKTRICKÉ VEDENIE

Odsúhlasené pre: VZEMNÉ ROZHODNUTIE  
 číslo: 718/2024/UR  
 zo dňa: 22.07.2024



POZNÁMKY:

- Chodníky sú projektované ako bezbariérové pre možnosť užívania osobami so zníženou schopnosťou pohybu a orientácie.
- Šírkové usporiadanie bude prispôbené možnostiam okolitého terénu a výstavby.
- Niveleta chodníka bude kopírovať existujúcu cestu - obrubníky budú vyvýšené o 150mm, pri nájazdoch oclúkovým nájazdovým obrubníkom výskovo odsadeným o 50mm

ATELIER: Ing. ANTON PAVÚK VRANOV n.T. 093 01 NÁM. SLOBODY 79 tel. 057 - 4880150 an.pavuk@gmail.com	VYHOTOVIL: Ing. ANTON PAVÚK	KONTROLOVAL: Ing. LUBOMÍR HRABČÁK	DÁTUM: 04/2024	ČASŤ: ASR
	INVESTOR: Obec Pavlovce nad Uhom Pavlovce nad Uhom, 07214 Pavlovce nad Uhom		STUPEN: PROJEKT PRE STAVEBNÉ KONANIE	
	STAVBA: <b>Chodník a úprava priekopy na ulici Kapušianska</b>			
	OBSAH: SITUÁCIA CELKOVÁ (poklad KN+zameranie)	MIERKA: 1:250	Č. VYKRESU: C.3	

PRILOHA : STRANA č. 20 k č. 718/2024/UR